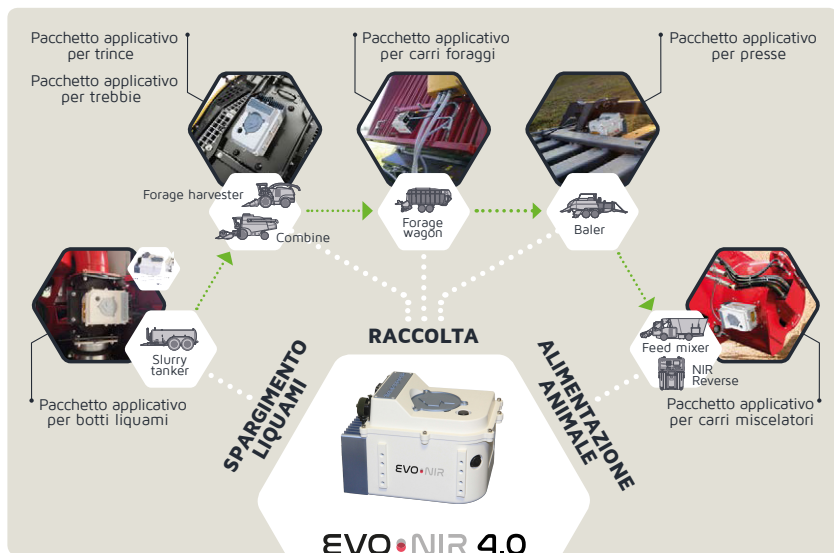


EVO•NIR 4.0

**Analisi NIR
e mappatura in tempo reale**



EVO•NIR 4.0

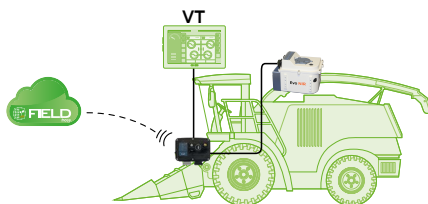


Il sensore EvoNIR elimina l'incertezza sul contenuto qualitativo degli insilati durante la fase di produzione degli stessi fornendo **stime in tempo reale** e **precise. Può essere montato** su trincie, trebbie, presse, carri foraggi, botti liquami, compattatori, carri miscelatori e anche dentro applicazioni portatili.

CONFIGURAZIONE DISPONIBILE PER TRINCE

EvoNIR con Virtual Terminal

EvoNIR
+ Ecu di connessione Kali
+ Virtual Terminal




EvoNIR con App Field Track

EvoNIR
+ Ecu di connessione Kali
+ App Field Track



SOLUZIONI PER AGRICOLTURA DI PRECISIONE



Il modo in cui gli allevatori, gli agricoltori, i contoterzisti gestiscono il proprio lavoro sta cambiando. Macchine connesse, **decisioni prese sulla base di dati generati** in tempo reale giocano un ruolo chiave nel **miglioramento della produttività**, del **profitto** e della **sostenibilità**. Le soluzioni per l'Agricoltura di Precisione di Dinamica Generale sono **progettate e costruite** per aumentare **produttività**, **resa** e **qualità**.



Piena connettività
wireless



Aggiornamenti
software da remoto



Protocolli di
comunicazione
standard




Servizio assistenza
da remoto



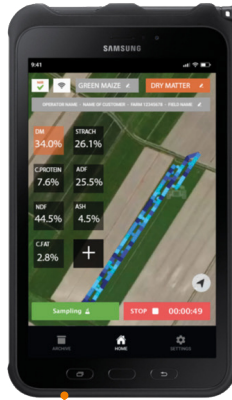
Misurazioni **veloci ed accurate** direttamente **in campo** per: Mais Fresco, Erba Medica Fresca, Triticale Fresco. Per ciascuna tipologia di raccolto l'**EvoNIR predice** oltre alla **sostanza secca**, anche proteina grezza, amido, ceneri, Fibre (ADF/NDF, che sono fattori nutritivi importanti ai fini dell'alimentazione animale).

- Adatto per tutti i marchi di trince
- Analizza la qualità dei foraggi durante la raccolta e crea mappe in tempo reale
- Visualizzazione dei dati su VT o App Field Track
- Trasforma il modo in cui gli agricoltori gestiscono il loro magazzino foraggi

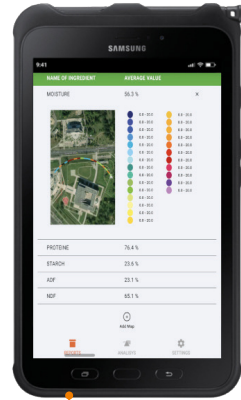





• Seleziona il tuo campo




• Mappatura NIR in tempo reale

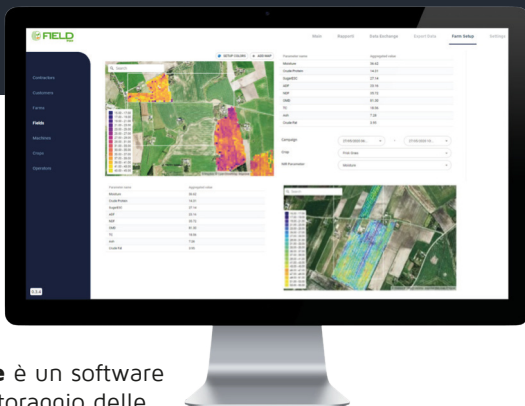


• Dati di esecuzione

Field Track è una app utilizzabile su smartphone e tablet per la **mappatura in tempo reale** del raccolto direttamente **in cabina**. La App è quindi disponibile nel dispositivo mobile installato in cabina e comunica in **modalità wireless** con il **software in cloud Field Trace**.

La App mobile Field Track dà la possibilità agli allevatori, agricoltori e terzi di **monitorare informazioni generate direttamente in campo** durante le lavorazioni in modo di valutare le modalità di lavoro in corso e di migliorare quelle future.





Il software **Field Trace** è un software specializzato nel monitoraggio delle **operazioni in campo**, dalla preparazione del suolo fino alla raccolta. I **dati di pesatura** e di analisi **NIR** sono generati dai sensori e poi raccolti nel database del software in modo di fornire una base dati **in tempo reale** provenienti direttamente dal campo capaci di indirizzare le decisioni e le azioni successive. Il software Field Trace ti permette di monitorare ed analizzare tutte le attività della tua azienda agricola in modo semplice. Uno strumento prezioso anche per i conto/terzisti.

